



ADMINISTRATION COMMUNALE
DE
KIISCHPELT

RÈGLEMENT DE CIRCULATION

Séance publique du ...
Point de l'ordre du jour : ...
Objet : *règlement de circulation communal*
Présents : ...
Excusé(s) : ...

LE CONSEIL COMMUNAL,

Vu la loi modifiée du 14 février 1955 concernant la réglementation de la circulation sur toutes les voies publiques ;

Vu la loi communale modifiée du 13 décembre 1988 ;

Vu l'arrêté grand-ducal modifié du 23 novembre 1955 portant règlement de la circulation sur toutes les voies publiques ;

Considérant ...

Après en avoir délibéré conformément

ARRÊTE :

Chapitre 1^{er} OBJET

Art. 1^{er}.

Le présent règlement a pour objet de régler la circulation sur les voies publiques de la commune de KIISCHPELT. Il porte sur l'ensemble des voies situées en agglomération et sur la voirie communale située hors agglomération.

Il comporte les dispositions générales reprises aux articles ci-après.


Les dispositions particulières sont annexées au présent règlement dont ils font partie intégrante.

1ère Section ACCES INTERDIT

Art. 2/1 Accès interdit

Pour les voies énumérées en annexe et se référant au présent article, l'accès aux tronçons désignés est interdit aux conducteurs de véhicules et d'animaux dans le sens indiqué. Lesdits tronçons sont accessibles dans le sens opposé.

Cette réglementation est indiquée dans le sens interdit par le signal C,1a 'accès interdit' et, dans le sens opposé, par le signal E,13a ou E,13b 'voie à sens unique'.




2° Section CIRCULATION INTERDITE DANS LES DEUX SENS

Art. 2/2 Circulation interdite dans les deux sens, excepté cycles et cavaliers

Pour les voies énumérées en annexe et se référant au présent article, l'accès aux tronçons désignés est interdit dans les deux sens aux conducteurs de véhicules et d'animaux, à l'exception des riverains, de leurs fournisseurs, des conducteurs de cycles et des cavaliers.

Pour les tronçons pourvus de la mention "patins à roulettes autorisés", l'accès dans les deux sens est autorisé aux piétons utilisant des dispositifs à roues fixés aux pieds ou comportant une planche servant de support.

Cette réglementation est indiquée par le signal C,2 'circulation interdite dans les deux sens' complété par un panneau additionnel 5a portant les symboles du cycle et du cavalier ainsi que, le cas échéant, par un panneau additionnel 6b.



ou



3° Section INTERDICTION DE TOURNER

Art. 2/3 Interdiction de tourner

Sur les voies énumérées en annexe et se référant au présent article, il est, aux endroits désignés, interdit aux conducteurs de véhicules et d'animaux de tourner, selon le cas, à gauche ou à droite dans les voies indiquées.

Cette réglementation est indiquée, selon le cas, par le signal C,11a 'interdiction de tourner à gauche' ou par le signal C,11b 'interdiction de tourner à droite'.



ou
C,11b

4° Section VITESSE MAXIMALE AUTORISEE

Art. 2/4 Vitesse maximale autorisée

Sur les voies énumérées en annexe et se référant au présent article, la vitesse maximale autorisée est, aux endroits désignés, limitée à la vitesse indiquée.

Cette réglementation est indiquée par le signal C,14 'limitation de vitesse' adapté.




Chapitre 3 CIRCULATION - PRIORITES

1^{ère} Section CEDEZ LE PASSAGE

Art. 3/1 Cédez le passage

Sur les voies énumérées au chapitre II et se référant à l'article 3/1, les conducteurs de véhicules et d'animaux doivent, aux intersections avec les voies désignées, céder le passage aux conducteurs de véhicules et d'animaux qui circulent dans les deux sens sur celles-ci.

Cette réglementation est indiquée sur les voies non prioritaires par le signal B,1 'cédez le passage' et sur les voies prioritaires par les signaux A,22a 'intersection avec une ou plusieurs routes sans priorité' ou B,3 'route à priorité'.



Chapitre 4 ARRET, STATIONNEMENT ET PARCAGE – INTERDICTIONS ET LIMITATIONS

1^{ère} Section STATIONNEMENT ET PARCAGE – DISPOSITION GENERALE

Art. 4/1 Stationnement et parcage - disposition générale

Sur les voies énumérées en annexe et se référant au présent article, le stationnement et le parcage sans déplacement du véhicule au-delà d'une durée de 48 heures sont interdits aux endroits désignés, sans préjudice des dispositions concernant les interdictions de stationnement ainsi que le stationnement et le parcage à durée limitée.

Chapitre 5 REGLEMENTATIONS ZONALES

1^{ère} Section ZONES A TRAFIC APAISE

Art. 5/1 Zone à 30 km/h

Dans les zones des voies énumérées en annexe et se référant au présent article, la vitesse maximale autorisée est limitée à 30 km/h.

Cette réglementation est indiquée aux entrées des zones par une signalisation zonale portant le signal C,14 'limitation de vitesse' muni de l'inscription "30".



Chapitre 6 DISPOSITIONS PARTICULIÈRES

| | |
|------------------------------|----|
| Alscheid | 6 |
| Enscherange | 13 |
| Kautenbach | 24 |
| Lellingen | 35 |
| Merkholtz | 47 |
| Pintsch | 53 |
| Wilwerwiltz | 67 |
| en dehors des agglomérations | |

| | |
|--------------------|----|
| Alscheid | |
| Duerfstrooss | 7 |
| Um Béchel | 8 |
| Op der Héicht | 9 |
| Mäerkelzer Strooss | 10 |
| Schoulbierg | 11 |

Alscheid

Duerfstrooss



| Article | Libellé | Situation | Signal |
|----------------|-------------------------------------|---|---------------|
| 4/1 | Stationnement/parcage interdit >48h | - tous les chemins forestiers et ruraux, sur toute la longueur, des 2 côtés | |

Alscheid

Um Béchel

| Article | Libellé | Situation | Signal |
|----------------|-------------------------------------|---|---------------|
| 4/1 | Stationnement/parcage interdit >48h | - tous les chemins forestiers et ruraux, sur toute la longueur, des 2 côtés | |

Op der Héicht



| Article | Libellé | Situation | Signal |
|---------|---|--|---|
| 2/2 | circulation interdite dans les deux sens, excepté cycles et cavaliers | - sur toute la longueur |  |
| 3/1 | Céder le passage | - à l'intersection avec le CR 331 - à l'intersection avec la rue « Duerfstrooss » |  |
| 4/1 | Stationnement/parcage interdit >48h | - tous les chemins forestiers et ruraux, sur toute la longueur, des 2 côtés | |

Alscheid

Mäerkerstrooss

| Article | Libellé | Situation | Signal |
|----------------|-------------------------------------|---|---------------|
| 4/1 | Stationnement/parcage interdit >48h | - tous les chemins forestiers et ruraux, sur toute la longueur, des 2 côtés | |


Schoulbiérg

| Article | Libellé | Situation | Signal |
|---------|---|---|---|
| 2/2 | circulation interdite dans les deux sens, excepté cycles et cavaliers | - sur toute la longueur |  |
| 3/1 | Céder le passage | - à l'intersection avec la rue « Duerfstrooss » (2x) |  |
| 4/1 | Stationnement/parcage interdit >48h | - tous les chemins forestiers et ruraux, sur toute la longueur, des 2 côtés | |



Enscherange

A Geesswénkel
Am Burreneck
Am Gronn
Bei der Kierch
Ierwescht Duerf
Klierwerstrooss
Op der Schleckt
Um Bierg
Um Gaertchen
Ënnescht Duerf



A Geesswénkel

| Article | Libellé | Situation | Signal |
|----------------|-------------------------------------|---|---|
| 3/1 | Céder le passage | - à l'intersection avec le CR326 |  |
| 4/1 | Stationnement/parcage interdit >48h | - tous les chemins forestiers et ruraux, sur toute la longueur, des 2 côtés | |

Am Burreneck


| Article | Libellé | Situation | Signal |
|---------|-------------------------------------|---|---|
| 2/4 | Vitesse maximale autorisée | Sur toute la longueur, dans les 2 sens, 30km/h |  |
| 3/1 | Céder le passage | - à l'intersection avec le CR326 |  |
| 4/1 | Stationnement/parcage interdit >48h | - tous les chemins forestiers et ruraux, sur toute la longueur, des 2 côtés | |

Am Gronn

| Article | Libellé | Situation | Signal |
|---------|-------------------------------------|---|---|
| 2/4 | Vitesse maximale autorisée | Sur toute la longueur, dans les 2 sens, 30km/h |  |
| 3/1 | Céder le passage | - à l'intersection avec la rue « Ierwesch Duerf » |  |
| 4/1 | Stationnement/parcage interdit >48h | - tous les chemins forestiers et ruraux, sur toute la longueur, des 2 côtés | |

Enscherange

Bei der Kierch

| Article | Libellé | Situation | Signal |
|----------------|-------------------------------------|---|---|
| 3/1 | Céder le passage | - à l'intersection avec la rue « Ierwescht Duerf » |  |
| 4/1 | Stationnement/parcage interdit >48h | - tous les chemins forestiers et ruraux, sur toute la longueur, des 2 côtés | |

Enscherange

Ierwescht Duerf



| Article | Libellé | Situation | Signal |
|----------------|-------------------------------------|---|---------------|
| 4/1 | Stationnement/parcage interdit >48h | - tous les chemins forestiers et ruraux, sur toute la longueur, des 2 côtés | |

Enscherange

Klierwerstrooss

| Article | Libellé | Situation | Signal |
|----------------|-------------------------------------|---|---------------|
| 4/1 | Stationnement/parcage interdit >48h | - tous les chemins forestiers et ruraux, sur toute la longueur, des 2 côtés | |

Op der Schleckt

| Article | Libellé | Situation | Signal |
|---------|-------------------------------------|---|---|
| 2/4 | Vitesse maximale autorisée | Sur toute la longueur, dans les 2 sens, 30km/h |  |
| 3/1 | Céder le passage | - à l'intersection avec le CR 326 |  |
| 4/1 | Stationnement/parcage interdit >48h | - tous les chemins forestiers et ruraux, sur toute la longueur, des 2 côtés | |


Enscherange

Um Bierg

| Article | Libellé | Situation | Signal |
|----------------|-------------------------------------|---|---------------|
| 4/1 | Stationnement/parcage interdit >48h | - tous les chemins forestiers et ruraux, sur toute la longueur, des 2 côtés | |

Enscherange

Um Gaertchen

| Article | Libellé | Situation | Signal |
|----------------|-------------------------------------|---|---|
| 3/1 | Céder le passage | - à l'intersection avec le CR326 |  |
| 4/1 | Stationnement/parcage interdit >48h | - tous les chemins forestiers et ruraux, sur toute la longueur, des 2 côtés | |

Enscherange



Ënnescht Duerf

| Article | Libellé | Situation | Signal |
|----------------|-------------------------------------|---|---------------|
| 4/1 | Stationnement/parcage interdit >48h | - tous les chemins forestiers et ruraux, sur toute la longueur, des 2 côtés | |

Kautenbach

Alschter Bierg
Alschter Strooss
Am Eck
An der Ae
An der Weierbaach
Bei der Millen
Duerfstrooss
Konstemer Strooss
Op der Gare
Op der Schleid
Um Plohn

Alschter Bierg


| Article | Libellé | Situation | Signal |
|---------|---|---|---|
| 2/2 | circulation interdite dans les deux sens, excepté cycles et cavaliers | - sur toute la longueur |  |
| 3/1 | Céder le passage | - 2x à l'intersection avec le CR331 |  |
| 4/1 | Stationnement/parcage interdit >48h | - tous les chemins forestiers et ruraux, sur toute la longueur, des 2 côtés | |

Kautenbach



Alschter Strooss

| Article | Libellé | Situation | Signal |
|----------------|-------------------------------------|---|---------------|
| 4/1 | Stationnement/parcage interdit >48h | - tous les chemins forestiers et ruraux, sur toute la longueur, des 2 côtés | |



Am Eck

| Article | Libellé | Situation | Signal |
|----------------|-------------------------------------|---|---|
| 3/1 | Céder le passage | - à l'intersection avec le CR331 |  |
| 4/1 | Stationnement/parcage interdit >48h | - tous les chemins forestiers et ruraux, sur toute la longueur, des 2 côtés | |



An der Ae

| Article | Libellé | Situation | Signal |
|---------|-------------------------------------|---|---|
| 2/4 | Vitesse maximale autorisée | Sur toute la longueur, dans les 2 sens, 30km/h |  |
| 3/1 | Céder le passage | - à l'intersection avec le CR322 |  |
| 4/1 | Stationnement/parcage interdit >48h | - tous les chemins forestiers et ruraux, sur toute la longueur, des 2 côtés | |

An der Weierbaach

| Article | Libellé | Situation | Signal |
|---------|-------------------------------------|---|---|
| 2/4 | Vitesse maximale autorisée | Sur toute la longueur, dans les 2 sens, 30km/h |  |
| 3/1 | Céder le passage | - à l'intersection avec le CR331 |  |
| 4/1 | Stationnement/parcage interdit >48h | - tous les chemins forestiers et ruraux, sur toute la longueur, des 2 côtés | |

Bei der Millen

| Article | Libellé | Situation | Signal |
|---------|-------------------------------------|---|---|
| 2/4 | Vitesse maximale autorisée | Sur toute la longueur, dans les 2 sens, 30km/h |  |
| 3/1 | Céder le passage | - à l'intersection avec le CR331 |  |
| 4/1 | Stationnement/parcage interdit >48h | - tous les chemins forestiers et ruraux, sur toute la longueur, des 2 côtés | |

Kautenbach

Duerfstrooss

| Article | Libellé | Situation | Signal |
|----------------|-------------------------------------|---|---------------|
| 4/1 | Stationnement/parcage interdit >48h | - tous les chemins forestiers et ruraux, sur toute la longueur, des 2 côtés | |

Kautenbach

Konstemer Strooss



| Article | Libellé | Situation | Signal |
|----------------|-------------------------------------|---|---------------|
| 4/1 | Stationnement/parcage interdit >48h | - tous les chemins forestiers et ruraux, sur toute la longueur, des 2 côtés | |

Kautenbach

Op der Gare

| Article | Libellé | Situation | Signal |
|----------------|-------------------------------------|---|---------------|
| 4/1 | Stationnement/parcage interdit >48h | - tous les chemins forestiers et ruraux, sur toute la longueur, des 2 côtés | |

Um Plohn

| Article | Libellé | Situation | Signal |
|---------|---|---|---|
| 2/2 | circulation interdite dans les deux sens, excepté cycles et cavaliers | - sur toute la longueur |  |
| 3/1 | Céder le passage | - à l'intersection avec le CR331 |  |
| 4/1 | Stationnement/parcage interdit >48h | - tous les chemins forestiers et ruraux, sur toute la longueur, des 2 côtés | |

Lellingen

Am Eck
Bei der Millen
Bei Hénccksebréck
Burrewee
Houserstrooss
Ierwescht Duerf
Op de Leeën
Op der Tom
Op Héisbrich
Schraupegaass
Ënnescht Duerf

Lellingen

Am Eck

| Article | Libellé | Situation | Signal |
|----------------|-------------------------------------|---|---------------|
| 4/1 | Stationnement/parcage interdit >48h | - tous les chemins forestiers et ruraux, sur toute la longueur, des 2 côtés | |

Lellingen

Bei der Millen

| Article | Libellé | Situation | Signal |
|----------------|-------------------------------------|---|---------------|
| 4/1 | Stationnement/parcage interdit >48h | - tous les chemins forestiers et ruraux, sur toute la longueur, des 2 côtés | |



Lellingen

Bei Hencksebréck

| Article | Libellé | Situation | Signal |
|----------------|-------------------------------------|---|---------------|
| 4/1 | Stationnement/parcage interdit >48h | - tous les chemins forestiers et ruraux, sur toute la longueur, des 2 côtés | |

Lellingen

Burrewee

| Article | Libellé | Situation | Signal |
|---------|-------------------------------------|---|---|
| 2/4 | Vitesse maximale autorisée | Sur toute la longueur, dans les 2 sens, 30km/h |  |
| 3/1 | Céder le passage | - à l'intersection avec le CR323 |  |
| 4/1 | Stationnement/parcage interdit >48h | - tous les chemins forestiers et ruraux, sur toute la longueur, des 2 côtés | |

Lellingen




Houserstrooss

| Article | Libellé | Situation | Signal |
|----------------|-------------------------------------|---|---------------|
| 4/1 | Stationnement/parcage interdit >48h | - tous les chemins forestiers et ruraux, sur toute la longueur, des 2 côtés | |

Lellingen


Ierwescht Duerf

| Article | Libellé | Situation | Signal |
|----------------|-------------------------------------|---|---------------|
| 4/1 | Stationnement/parcage interdit >48h | - tous les chemins forestiers et ruraux, sur toute la longueur, des 2 côtés | |



| Article | Libellé | Situation | Signal |
|---------|-------------------------------------|--|---|
| 2/1 | Accès interdit | -L'accès à la rue « op de Leeën » à Lellingen est interdit à partir du carrefour avec le CR323 en direction de la station de contrôle jusqu'à la maison 19. Ledit tronçon est accessible dans le sens opposé. (voir délibération du Conseil communal du 14.10.2016) |  |
| 2/3 | Interdiction de tourner à gauche | -À l'issue du nouveau tronçon de voirie communale il est interdit aux conducteurs de véhicules et d'animaux de tourner à gauche sur la rue « op de Leeën ». (voir délibération du Conseil communal du 14.10.2016) |  |
| 2/4 | Vitesse maximale autorisée | Sur toute la longueur, dans les 2 sens, 30km/h (voir délibération du Conseil communal du 14.10.2016) |  |
| 4/1 | Stationnement/parcage interdit >48h | - tous les chemins forestiers et ruraux, sur toute la longueur, des 2 côtés | |

Lellingen

Op der Tom

| Article | Libellé | Situation | Signal |
|----------------|-------------------------------------|---|---|
| 3/1 | Céder le passage | - à l'intersection avec le CR324 |  |
| 4/1 | Stationnement/parcage interdit >48h | - tous les chemins forestiers et ruraux, sur toute la longueur, des 2 côtés | |

Op Héisbrich



| Article | Libellé | Situation | Signal |
|---------|---|---|---|
| 2/2 | circulation interdite dans les deux sens, excepté cycles et cavaliers | - sur toute la longueur |  |
| 3/1 | Céder le passage | - à l'intersection avec le CR323 |  |
| 4/1 | Stationnement/parcage interdit >48h | - tous les chemins forestiers et ruraux, sur toute la longueur, des 2 côtés | |

Lellingen

Schraupegass

| Article | Libellé | Situation | Signal |
|----------------|-------------------------------------|---|---------------|
| 4/1 | Stationnement/parcage interdit >48h | - tous les chemins forestiers et ruraux, sur toute la longueur, des 2 côtés | |

Ënnescht Duerf

| Article | Libellé | Situation | Signal |
|---------|-------------------------------------|---|---|
| 2/4 | Vitesse maximale autorisée | Sur toute la longueur, dans les 2 sens, 30km/h |  |
| 3/1 | Céder le passage | - à l'intersection avec le CR323 |  |
| 4/1 | Stationnement/parcage interdit >48h | - tous les chemins forestiers et ruraux, sur toute la longueur, des 2 côtés | |

Merkholtz



Am Dellewee
Bei der Kierch
Duerfstrooss
Um Beischent
Um Knupp

Merkholtz

Am Dellewee

| Article | Libellé | Situation | Signal |
|----------------|-------------------------------------|---|---------------|
| 4/1 | Stationnement/parcage interdit >48h | - tous les chemins forestiers et ruraux, sur toute la longueur, des 2 côtés | |



Bei der Kierch

| Article | Libellé | Situation | Signal |
|---------|---|---|---|
| 2/2 | circulation interdite dans les deux sens, excepté cycles et cavaliers | - sur toute la longueur |  |
| 3/1 | Céder le passage | - 2x à l'intersection avec le CR 331a |  |
| 4/1 | Stationnement/parcage interdit >48h | - tous les chemins forestiers et ruraux, sur toute la longueur, des 2 côtés | |



Duerfstrooss

| Article | Libellé | Situation | Signal |
|----------------|-------------------------------------|---|---------------|
| 4/1 | Stationnement/parcage interdit >48h | - tous les chemins forestiers et ruraux, sur toute la longueur, des 2 côtés | |

Um Beischent

| Article | Libellé | Situation | Signal |
|---------|-------------------------------------|---|---|
| 2/4 | Vitesse maximale autorisée | Sur toute la longueur, dans les 2 sens, 30km/h |  |
| 3/1 | Céder le passage | - à l'intersection avec le CR331a |  |
| 4/1 | Stationnement/parcage interdit >48h | - tous les chemins forestiers et ruraux, sur toute la longueur, des 2 côtés | |

Um Knupp

| Article | Libellé | Situation | Signal |
|---------|-------------------------------------|--|---|
| 2/4 | Vitesse maximale autorisée | De la maison 35 jusqu'à l'intersection avec le CR331a, dans les 2 sens, 30km/h |  |
| 3/1 | Céder le passage | - à l'intersection avec le CR331a |  |
| 4/1 | Stationnement/parcage interdit >48h | - tous les chemins forestiers et ruraux, sur toute la longueur, des 2 côtés | |

Pintsch

Bei der Kapell
Cité bei der Kapell
Cité Buurgstad
Houserstrooss
Ierweschte Wee
Lellgerwee
Op der Foorzel
Op der Knupp
Schoulbiereg
Um Aecker
Tëschen den Hoen
Ënneschte Wee
Pënscherbiereg

Pintsch


Bei der Kapell

| Article | Libellé | Situation | Signal |
|----------------|-------------------------------------|---|---------------|
| 4/1 | Stationnement/parcage interdit >48h | - tous les chemins forestiers et ruraux, sur toute la longueur, des 2 côtés | |

Cité bei der Kapell

| Article | Libellé | Situation | Signal |
|----------------|-------------------------------------|---|---------------|
| 4/1 | Stationnement/parcage interdit >48h | - tous les chemins forestiers et ruraux, sur toute la longueur, des 2 côtés | |

Cité Buurgstad


| Article | Libellé | Situation | Signal |
|----------------|-------------------------------------|---|---|
| 4/1 | Stationnement/parcage interdit >48h | - tous les chemins forestiers et ruraux, sur toute la longueur, des 2 côtés | |
| 5/1 | Zone à 30 km/h | - sur toute la longueur |  |

Pintsch



Houserstrooss

| Article | Libellé | Situation | Signal |
|----------------|-------------------------------------|---|---------------|
| 4/1 | Stationnement/parcage interdit >48h | - tous les chemins forestiers et ruraux, sur toute la longueur, des 2 côtés | |


Ierweschte Wee

| Article | Libellé | Situation | Signal |
|----------------|-------------------------------------|---|---|
| 4/1 | Stationnement/parcage interdit >48h | - tous les chemins forestiers et ruraux, sur toute la longueur, des 2 côtés | |
| 4/1 | Zone à 30 km/h | - sur toute la longueur |  |


Lellger Wee

| Article | Libellé | Situation | Signal |
|---------|---|---|---|
| 2/2 | circulation interdite dans les deux sens, excepté cycles et cavaliers | - sur toute la longueur |  |
| 3/1 | Céder le passage | - 2x à l'intersection avec le CR 324 |  |
| 4/1 | Stationnement/parcage interdit >48h | - tous les chemins forestiers et ruraux, sur toute la longueur, des 2 côtés | |

Op der Foorzel


| Article | Libellé | Situation | Signal |
|---------|-------------------------------------|--|---|
| 2/4 | Vitesse maximale autorisée | À partir du terrain de football sur toute la longueur, dans les 2 sens, 50km/h |  |
| 4/1 | Stationnement/parcage interdit >48h | - tous les chemins forestiers et ruraux, sur toute la longueur, des 2 côtés | |

Op der Knupp

| Article | Libellé | Situation | Signal |
|---------|-------------------------------------|---|---|
| 4/1 | Stationnement/parcage interdit >48h | - tous les chemins forestiers et ruraux, sur toute la longueur, des 2 côtés | |
| 5/1 | Zone à 30 km/h | - sur toute la longueur |  |


Pintsch

Schoulbiérg



| Article | Libellé | Situation | Signal |
|---------|-------------------------------------|---|---|
| 4/1 | Stationnement/parcage interdit >48h | - tous les chemins forestiers et ruraux, sur toute la longueur, des 2 côtés | |
| 5/1 | Zone à 30 km/h | - sur toute la longueur |  |

Pintsch


Um Aecker

| Article | Libellé | Situation | Signal |
|----------------|-------------------------------------|---|---|
| 3/1 | Céder le passage | - à l'intersection avec le CR 324 |  |
| 4/1 | Stationnement/parcage interdit >48h | - tous les chemins forestiers et ruraux, sur toute la longueur, des 2 côtés | |


Tëschchen den Hoen

| Article | Libellé | Situation | Signal |
|---------|---|---|---|
| 2/2 | circulation interdite dans les deux sens, excepté cycles et cavaliers | - sur toute la longueur |  |
| 4/1 | Stationnement/parcage interdit >48h | - tous les chemins forestiers et ruraux, sur toute la longueur, des 2 côtés | |
| 5/1 | Zone à 30 km/h | - sur toute la longueur |  |

Ënneschte Wee

| Article | Libellé | Situation | Signal |
|---------|-------------------------------------|---|---|
| 4/1 | Stationnement/parcage interdit >48h | - tous les chemins forestiers et ruraux, sur toute la longueur, des 2 côtés | |
| 5/1 | Zone à 30 km/h | - sur toute la longueur |  |

Pënscherbiërg

| Article | Libellé | Situation | Signal |
|----------------|-------------------------------------|---|---|
| 3/1 | Céder le passage | - à l'intersection avec la rue « Bei der Kapell » |  |
| 4/1 | Stationnement/parcage interdit >48h | - tous les chemins forestiers et ruraux, sur toute la longueur, des 2 côtés | |

Wilwerwiltz

A Millefeld
Am Duerf
Am Grëndchen
An Aasselbaach
An Heemecht
Burregaass
Cité Pënscherbiereg
Houserstrooss
Op der Gare
Op Léirich
Rue Pënscherbiereg
Um Biereg
Um Sandbiereg
Wissgaas
Wëlzterstrooss

A Millefeld



| Article | Libellé | Situation | Signal |
|----------------|-------------------------------------|---|---------------|
| 4/1 | Stationnement/parcage interdit >48h | - tous les chemins forestiers et ruraux, sur toute la longueur, des 2 côtés | |

Wilwerwiltz



Am Duerf

| Article | Libellé | Situation | Signal |
|----------------|-------------------------------------|---|---------------|
| 4/1 | Stationnement/parcage interdit >48h | - tous les chemins forestiers et ruraux, sur toute la longueur, des 2 côtés | |


Am Grëndchen

| Article | Libellé | Situation | Signal |
|---------|-------------------------------------|---|---|
| 3/1 | Céder le passage | - à l'intersection avec le CR324 |  |
| 4/1 | Stationnement/parcage interdit >48h | - tous les chemins forestiers et ruraux, sur toute la longueur, des 2 côtés | |
| 5/1 | Zone à 30 km/h | - entre la maison n°1 et n°3 |  |



An Aasselbaach

| Article | Libellé | Situation | Signal |
|---------|---|---|---|
| 2/2 | circulation interdite dans les deux sens, excepté cycles et cavaliers | - sur toute la longueur |  |
| 3/1 | Céder le passage | - à l'intersection avec le CR324 |  |
| 4/1 | Stationnement/parcage interdit >48h | - tous les chemins forestiers et ruraux, sur toute la longueur, des 2 côtés | |


An Heemecht

| Article | Libellé | Situation | Signal |
|---------|---|---|---|
| 2/2 | circulation interdite dans les deux sens, excepté cycles et cavaliers | - sur toute la longueur |  |
| 4/1 | Stationnement/parcage interdit >48h | - tous les chemins forestiers et ruraux, sur toute la longueur, des 2 côtés | |

Burregaass

| Article | Libellé | Situation | Signal |
|---------|---|---|---|
| 2/2 | circulation interdite dans les deux sens, excepté cycles et cavaliers | - sur toute la longueur |  |
| 3/1 | Céder le passage | - à l'intersection avec le CR324 |  |
| 4/1 | Stationnement/parcage interdit >48h | - tous les chemins forestiers et ruraux, sur toute la longueur, des 2 côtés | |

Cité Pënscherbiërg

| Article | Libellé | Situation | Signal |
|---------|---|---|--|
| 2/2 | circulation interdite dans les deux sens, excepté cycles et cavaliers | - sur toute la longueur |  <p>Le signal est un cercle rouge vide. En dessous, un rectangle blanc contient le mot "excepté" au-dessus de deux pictogrammes : un vélo et un cavalier.</p> |
| 4/1 | Stationnement/parcage interdit >48h | - tous les chemins forestiers et ruraux, sur toute la longueur, des 2 côtés | |

Wilwerwiltz



Houserstrooss

| Article | Libellé | Situation | Signal |
|----------------|-------------------------------------|---|---------------|
| 4/1 | Stationnement/parcage interdit >48h | - tous les chemins forestiers et ruraux, sur toute la longueur, des 2 côtés | |




Op der Gare

| Article | Libellé | Situation | Signal |
|----------------|-------------------------------------|---|---------------|
| 4/1 | Stationnement/parcage interdit >48h | - tous les chemins forestiers et ruraux, sur toute la longueur, des 2 côtés | |


Op Léirich

| Article | | Libellé | Situation | Signal |
|---------|--|---|---|---|
| 2/2 | | circulation interdite dans les deux sens, excepté cycles et cavaliers | - de la maison n°10 jusqu'au n°22 |  |
| 3/1 | | Céder le passage | - à l'intersection avec le CR331 |  |
| 4/1 | | Stationnement/parcage interdit >48h | - tous les chemins forestiers et ruraux, sur toute la longueur, des 2 côtés | |



Pënscherbiërg

| Article | Libellé | Situation | Signal |
|---------|---|--|--|
| 2/2 | circulation interdite dans les deux sens, excepté cycles et cavaliers | - de la maison n°1 jusqu'au n°5 |  |
| 3/1 | Céder le passage | - à l'intersection avec la rue « am Grëndchen » - à l'intersection avec CR324 |  |
| 4/1 | Stationnement/parcage interdit >48h | - tous les chemins forestiers et ruraux, sur toute la longueur, des 2 côtés | |
| 5/1 | Zone à 30 km/h | - entre la maison n°1 et la maison n°5 |  |



Um Bierg

| Article | Libellé | Situation | Signal |
|----------------|-------------------------------------|---|---|
| 3/1 | Céder le passage | - à l'intersection avec CR324 |  |
| 4/1 | Stationnement/parcage interdit >48h | - tous les chemins forestiers et ruraux, sur toute la longueur, des 2 côtés | |

Um Sandbiérg

| Article | Libellé | Situation | Signal |
|---------|---|---|---|
| 2/2 | circulation interdite dans les deux sens, excepté cycles et cavaliers | - sur toute la longueur |  |
| 3/1 | Céder le passage | - à l'intersection avec CR324 |  |
| 4/1 | Stationnement/parcage interdit >48h | - tous les chemins forestiers et ruraux, sur toute la longueur, des 2 côtés | |

Wissgaass



| Article | Libellé | Situation | Signal |
|---------|---|---|---|
| 2/2 | circulation interdite dans les deux sens, excepté cycles et cavaliers | - sur toute la longueur |  |
| 3/1 | Céder le passage | - à l'intersection avec CR324 |  |
| 4/1 | Stationnement/parcage interdit >48h | - tous les chemins forestiers et ruraux, sur toute la longueur, des 2 côtés | |

Wilwerwiltz



Wältzerstrooss

| Article | Libellé | Situation | Signal |
|----------------|-------------------------------------|---|---------------|
| 4/1 | Stationnement/parcage interdit >48h | - tous les chemins forestiers et ruraux, sur toute la longueur, des 2 côtés | |

Chemins ruraux / forestiers près de Merkholtz

| Article | Libellé | Situation | Signal |
|---------|---|--|---|
| 2/2 | circulation interdite dans les deux sens, excepté cycles et cavaliers | - le chemin n°101 sur toute la longueur - le chemin n°102 sur toute la longueur |  |
| 3/1 | Céder le passage | - à l'intersection du chemin n°101 avec le CR331a - à l'intersection du chemin n°102 avec le CR331a |  |
| 4/1 | Stationnement/parcage interdit >48h | - tous les chemins forestiers et ruraux, sur toute la longueur, des 2 côtés | |

Chemins ruraux / forestiers près de Lellingen

| Article | Libellé | Situation | Signal |
|---------|---|---|---|
| 2/2 | circulation interdite dans les deux sens, excepté cycles et cavaliers | - le chemin n°401 sur toute la longueur |  |
| 3/1 | Céder le passage | - à l'intersection du chemin n°401 avec le CR323 |  |
| 4/1 | Stationnement/parcage interdit >48h | - tous les chemins forestiers et ruraux, sur toute la longueur, des 2 côtés | |